

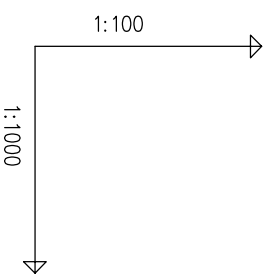


RODZAJ NAWIERZCHNI	gruntowa	asfaltowa
SPOSÓB ZABEZPIECZENIA WYKOPU	pełne wypraskami lub ściankami rozporowymi	
WYMIARY WYKOPU	wykop pionowy o szerokości b=1,1m	
SPOSÓB WYKONANIA WYKOPU	mechanicznie-90% ręcznie-10%, z odwozem na wysypisko-40%, na odkład 60% urobku	
ODWODNIENIE WYKOPU	-	
PODBUDOWA	podsyпка piaskowo-zwirowa h=15cm, obsypka h=30cm	

RODZAJ NAWIERZCHNI	gruntowa
SPOSÓB ZABEZPIECZENIA WYKOPU	pełne wypraskami lub ściankami rozporowymi
WYMIARY WYKOPU	wykop pionowy o szerokości b=1,1m
SPOSÓB WYKONANIA WYKOPU	mech.-90% ręcznie-10%, na odkład 100% urobku
ODWODNIENIE WYKOPU	-
PODBUDOWA	podsyпка piaskowo-zwirowa h=15cm, obsypka h=30cm



OZNACZENIE PROFILU:

POZIOM PORÓWNAWCZY 175.00 m n.p.m. Kol. K-9.2

PROJWES S.C. Maszynie, ul. Al. B62 18 Chrobrego	175.00 m n.p.m.
RZĘDNA TERENU ISTN.	185.20
RZĘDNA DNA KANAŁU	182.23
ZAGŁĘBIENIE DNA KANAŁU	2.97
SPADKI, DŁUGOŚCI	5%
ŚREDNICA, MATERIAŁ	PVC D2200 KI. S SDR 34 SN8 L=152.0m
ODLEGŁOŚCI	0.0, 31.0, 10.0, 25.0, 66.0, 42.0, 108.0, 19.0, 127.0, 25.0, 152.0
HEKTOMETRY	9S14, 9.2S1, 9.2T1, 9.2S2, 9.2S3, 9.2S4, 9.2S5



"PROJWES" S.C.
PROJEKTOWANIE I USŁUGI W IŻYNIERII ŚRODOWISKA
46-073 Maszynie, ul. Al. B62 18 tel.-fax 77 44-04-884 projwes@o2.pl

ZADANIE	PROJEKT KANALIZACJI SANITARNEJ W MIEJSCOWOŚCI DZIERGOWICE - ETAP II WRAZ Z KANALIZACJĄ DESZCZOWĄ W UL. KOZIELSKIEJ	Nr rys. 15
PRZEDMIOT RYS.	KS KOLEKTOR K-9.1, 9.2 UL. WASKA PROFIL PODŁUŻNY	SKALA: 1:100
LOKALIZACJA	DZIERGOWICE, GMINA BIERAWA	1:1000
INWESTOR	GMINA BIERAWA	podpis:
STADIUM DOK.	PROJEKT BUDOWLANY	podpis:
PROJEKTOWAŁ	mgr inż. Józef Wesołowski nr up.: 337/94/OP, 48/95/OP	podpis:
SPRAWDZIŁ	mgr inż. Mariusz Wesołowski nr up.: OP/L0032/POOS/03	podpis:
DATA OPRACOWANIA	czerwiec 2014	