

MAPA DO CELÓW PROJEKTOWYCH

Województwo: **opolskie**
 Gmina: **Bierawa 160302 2**
 Obręb: **Dziergowice 0025**
 Położenie: **km., dz. 569**
 Godło mapy zas.: **484-232-072**
 Skala: **1:1000**
 Powiększenie: **1:500**
 G.6640.1.125.2014
 Układ współrzędnych „1965”
 Poziom odniesienia: „Kronsztadt”

Sporządził dn. **19.02.2014**





GEODETA UPRAWNIONY
 Nr upr. 11399 / zakresy 1,2,4
 Zbigniew Maciejewski
 47-220 KĘDZIERZYN-KOZŁE
 ul. Piłkna 2A

Usługi Geodezyjno-Kartograficzne S.C.
 "GedMax"
 ul. Piastowska 1, tel. 77 482 18 51
 47-200 Kędzierzyn-Koźle
 NIP: 749-14-39-825 REGON: 53145813

Wykazane na niniejszej mapie granice nieruchomości nie zostały wyznaczone w terenie i nie zostały określone z wymaganą dokładnością pomiaru.

Niniejsza mapa została wykonana bez ustalenia obciążeń dot. służebności gruntowych.

LEGENDA:

-  PROJ. KOLEKTORY KANALIZACJI SANITARNEJ
-  WYKONANIE METODĄ BEZWYKOPOWA - MIKROTUNELING
-  PROJ. PRZYKANALIKI KANALIZACJI SANITARNEJ
-  WYKONANIE METODĄ BEZWYKOPOWA - MIKROTUNELING

KOL. K-8

Wydział Geodezji, Kartografii,
 Katastru i Nieruchomości
 47-200 KĘDZIERZYN-KOZŁE
 ul. Piastowska 15

Przebiegająca sieć, ze ścieżkami odciętymi, została opracowana
 wyłącznie na podstawie planów sytuacyjnych, których
 rzetelność została potwierdzona w oparciu o ewidencję
 gruntową, stanowiącą część katastru nieruchomości
 gminy Bierawa.
 Dokumentacja jest zgodna z przepisami o katastrze
 nieruchomości w zakresie wyłączenia z jego zakresu
 nieruchomości, których granice zostały wyznaczone
 w oparciu o plany sytuacyjne.
 Wskazuje się, że niniejszy dokument został opracowany
 wyłącznie na podstawie planów sytuacyjnych, których
 rzetelność została potwierdzona w oparciu o ewidencję
 gruntową, stanowiącą część katastru nieruchomości
 gminy Bierawa.
 Dokumentacja jest zgodna z przepisami o katastrze
 nieruchomości w zakresie wyłączenia z jego zakresu
 nieruchomości, których granice zostały wyznaczone
 w oparciu o plany sytuacyjne.
 P. 1603.2014.224
 28.02.2014
 mgr inż. Józef Wesółowski
 mgr inż. Mariusz Wesółowski
 INSPEKTOR W ZAKRESIE PROJEKTOWANIA
 GEODEZYJNO-KARTOGRAFICZNEGO



"PROJWES" s.c.
 PROJEKTOWANIE I USŁUGI W INŻYNIERII ŚRODOWISKA
 mgr inż. JÓZEF WESÓŁOWSKI, mgr inż. MARIUSZ WESÓŁOWSKI
 46-073 Mechnice, ul. Al. Róż 18 tel.-fax 77 44-04-884 projwes@o2.pl

ZADANIE	PROJEKT KANALIZACJI SANITARNEJ W MIEJSKOWOŚCI DZIERGOWICE - ETAP II WRAZ Z KANALIZACJĄ DESZCZOWĄ W UL. KOZIELSKIEJ	Nr rys. 3
PRZEDMIOT RYS.	PLAN ZAGOSPODAROWANIA	SKALA: 1: 500
LOKALIZACJA	DZIERGOWICE, GMINA BIERAWA	podpisał:
INWESTOR	GMINA BIERAWA UL. WOJSKA POLSKIEGO 12, 47-240 BIERAWA	podpisał:
STADIUM DOK.	PROJEKT BUDOWLANY	DATA OPRACOWANIA czerwiec 2014
PROJEKTOWAŁ	mgr inż. Józef Wesółowski nr up. : 337/94/OP, 48/95/OP	
SPRAWDZIŁ	mgr inż. Mariusz Wesółowski nr up. : OPL/0032/POOS/03	