

# DZIERGÓWKA - PROFIL PODŁUŻNY

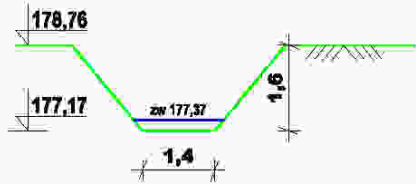
## km 3+105 do km 3+305



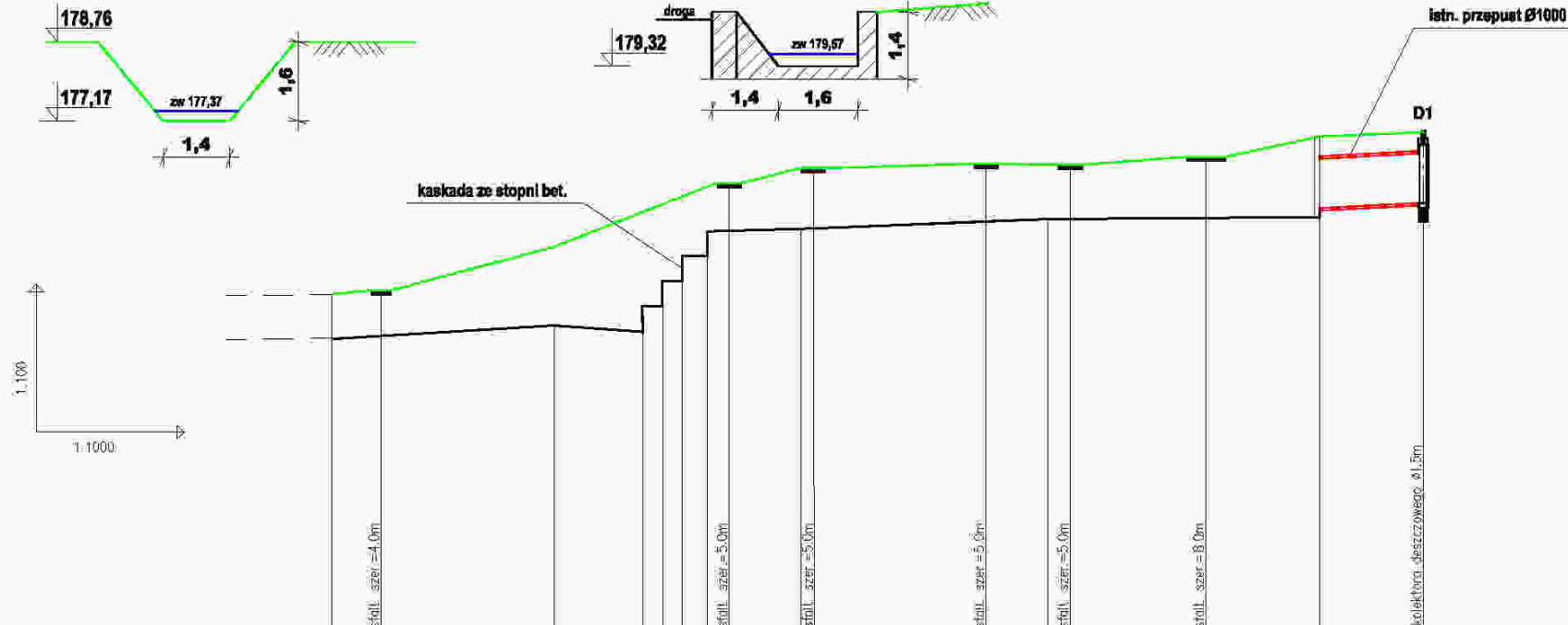
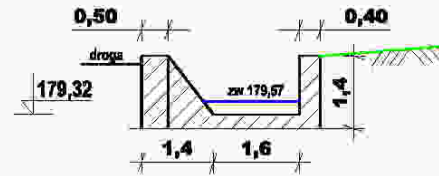
**"PROJWES" s.c.**  
 PROJEKTOWANIE I USŁUGI W INŻYNIERII ŚRODOWISKA  
 mgr inż. JÓZEF WESOŁOWSKI, mgr inż. MARCUSZ WESOŁOWSKI  
 45-073 Mechelnia, ul. Al. Róż 15 tel.: fax: 77 44-04-884 projwes@o2.pl

ZADANIE:	<b>OPERAT WODNO-PRAWNY NA ODPROWADZENIE WÓD OPADOWYCH DO RZEKI DZIERGÓWKA W KM 3+305</b>	Nr rys. <b>6</b>
PRZEDMIOT RYS.	<b>DZIERGÓWKA - PROFIL PODŁUŻNY</b>	
LOKALIZACJA	<b>DZIERGÓWICE, GMINA BIERAWA</b>	SKALA: 1:100 1:1000
INWESTOR	<b>GMINA BIERAWA 47-240 BIERAWA, UL. WOJSKA POLSKIEGO 12</b>	podpis:
OPRACOWAŁ	<b>mgr inż. Józef Wesołowski nr up. : 337/94/OP, 73/1975/OP</b>	
DATA OPRACOWANIA	<b>czerwiec 2014</b>	

**PRZEKRÓJ  
km 3+150**



**PRZEKRÓJ  
km 3+250**



**POZIOM PORÓWNAWCZY 170.00 m n.p.m.**

	1	2	3	4	5	6	7	8	9	10	
ISTN. RZĘDNA TERENU		177.88	177.88	177.88	177.88	177.88	177.88	177.88	177.88	177.88	177.88
RZĘDNA DNA		176.98	177.17	178.76	179.46	179.62	179.78	179.97	180.54	180.54	180.54
ODLEGŁOŚCI	5,00	45,00	16,00	68,00	72,00	76,00	81,00	9,00	50,00	57,00	55,00
HEKTOMETRY											

km 3+100

km 3+200

km 3+300