
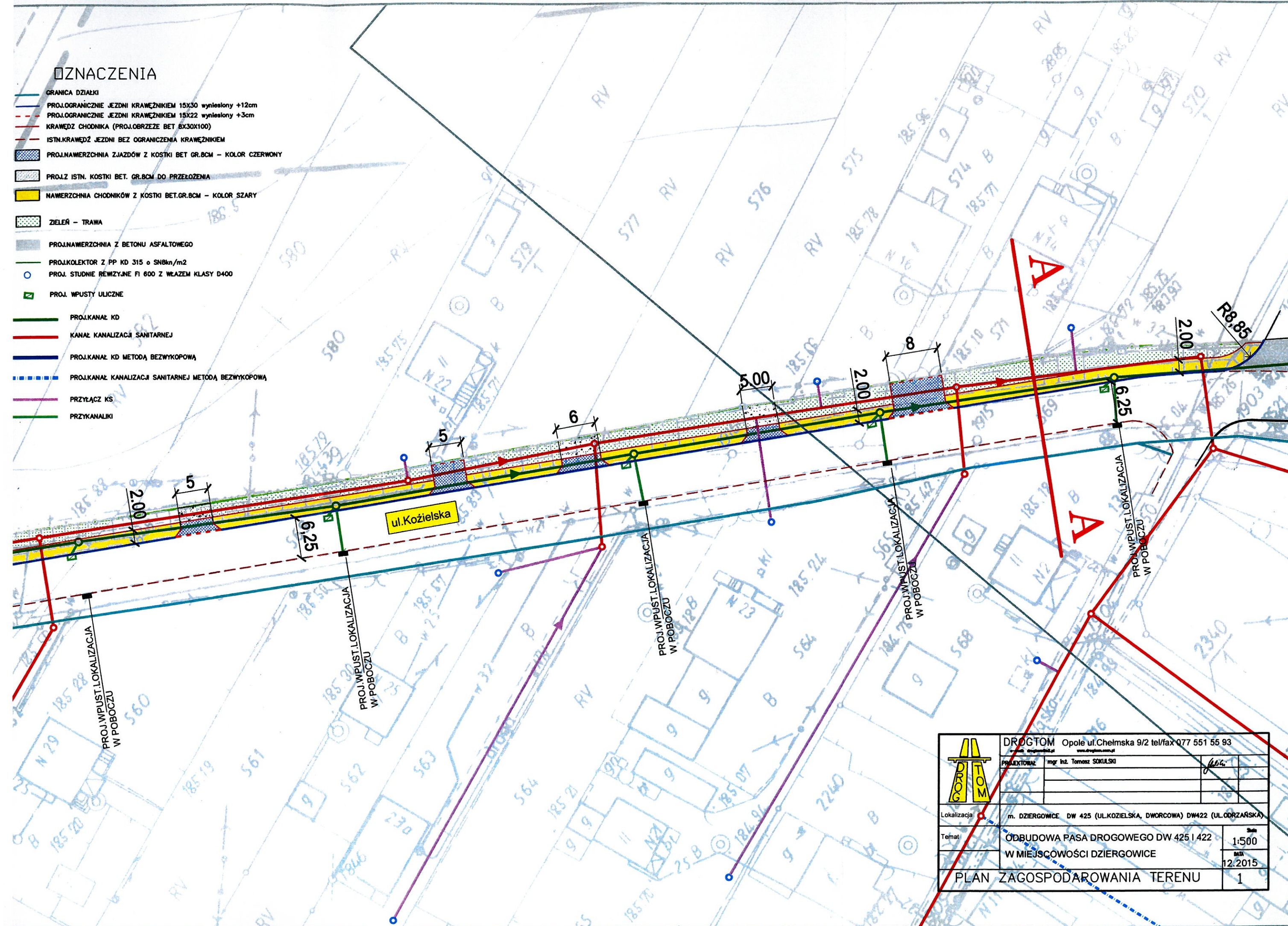



ZNACZENIA

-  GRANICA DZIAŁKI
-  PROJ.OGRANICZNIJE JEDNI KRAWĘZNIKIEM 15X30 wyniesiony +12cm
-  PROJ.OGRANICZNIJE JEDNI KRAWĘZNIKIEM 15X22 wyniesiony +3cm
-  KRAWĘDZ CHODNIKA (PROJ.OBRZEZE BET 8X30X100)
-  ISTN.KRAWĘDZ JEDNI BEZ OGRANICZENIA KRAWĘZNIKIEM
-  PROJ.NAWERZCHNIA ZJAZDÓW Z KOSTKI BET GR.BCM – KOLOR CZERWONY
-  PROJ.Z ISTN. KOSTKI BET. GR.BCM DO PRZEŁOŻENIA
-  NAWERZCHNIA CHODNIKÓW Z KOSTKI BET.GR.BCM – KOLOR SZARY
-  ZIELEŃ – TRAWA
-  PROJ.NAWERZCHNIA Z BETONU ASFALTOWEGO
-  PROJ.KOLEKTOR Z PP KD 315 o SN8kn/m2
-  PROJ. STUDNIE RĘWIZYJNE FI 600 Z WŁAZEM KLASY D400
-  PROJ. WPUSTY ULICZNE
-  PROJ.KANAŁ KD
-  KANAŁ KANALIZACJI SANITARNEJ
-  PROJ.KANAŁ KD METODĄ BEZWYKOPOWĄ
-  PROJ.KANAŁ KANALIZACJI SANITARNEJ METODĄ BEZWYKOPOWĄ
-  PRZYŁĄCZ KS
-  PRZYKANALIKI



	DROGTOM Opole ul.Chełmska 9/2 tel/fax 077 551 55 93 <small>www.drogtom.com.pl</small>	
	PROJEKTOWAŁ: mgr inż. Tomasz SOKULSKI	<i>[Signature]</i>
Lokalizacja:	m. DZIERGOWICE DW 425 (UL.KOZIELSKA, DWORCOWA) DW422 (UL.ODRZAŃSKA)	
Temat:	ODBUDOWA PASA DROGOWEGO DW 425 I 422 W MIEJSCOWOŚCI DZIERGOWICE	Skala 1:500 Data 12.2015
PLAN ZAGOSPODAROWANIA TERENU		1