

PRZEWIERT POD UL. BIERAWSKĄ DROGA NR 425

skala: 1:100

DZ NR 232/4

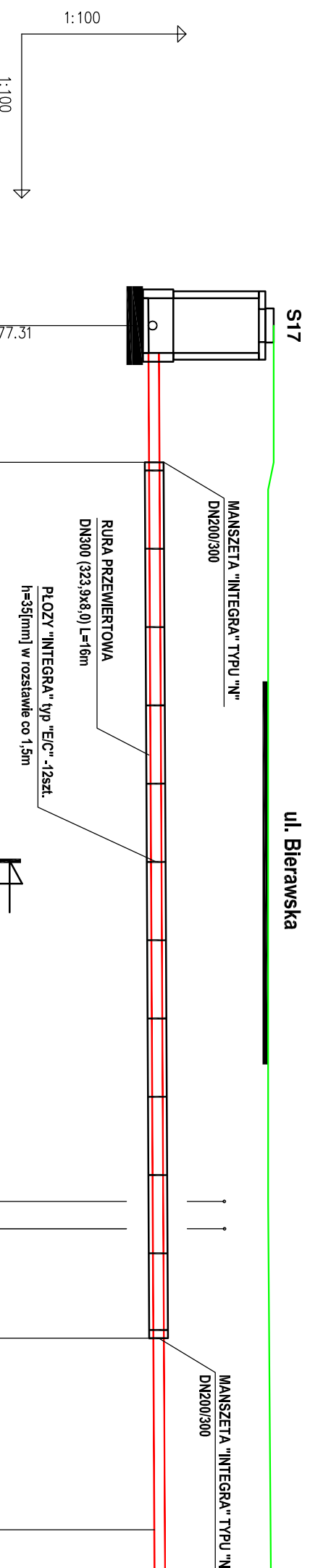
DZ NR 233

DZ NR 347/3

GRANICA
DZIAŁKI

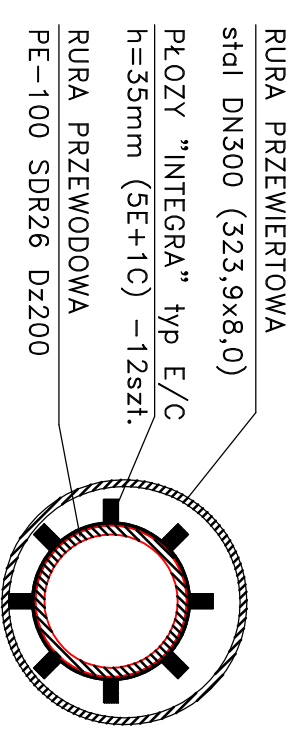
GRANICA
DZIAŁKI

ul. Bierawska



PRZEKRÓJ A-A

skala: 1:10




OZNACZENIE PROFILU:
POZIOM PORÓWNAWCZY 170,00 m n.p.m.
PROJWES s.c. - Mednica, ul. Al. Róż 18, Chrościn

Kol.3
studnia betonowa $\varnothing 1000$
włączenie Sp15 PVC Dz160, Rz.d.=177.31

RZĘDNA TERENU ISTN.	179.60	177.31	179.60	179.50	177.40	179.50	179.60
RZĘDNA DNA KANAŁU							
ZAGŁĘBIENIE DNA KANAŁU	2.29		2.28		2.15		2.18
SPADKI, DŁUGOŚCI							
ŚREDNICA, MATERIAŁ	PE-100 SDR26 PN6 DZ200						
ODLEĞŁOŚCI	81.0		83.5		99.5		103
HEKTOMETRY		2.5		16		3.5	

5‰

Generator rysunkowy 7.33 (www.gpr-prof.com.pl)

 <p>"PROJWES" S.C. PROJEKTOWANIE I USŁUGI W IŻYNIERII ŚRODOWISKA mgr inż. JÓZEF WESOŁOWSKI, mgr inż. MARIUSZ WESOŁOWSKI 46-073 Machnice, ul. Al. Róż 18, tel.-fax 77 44-04-884 projwes@o2.pl</p>		Nr rys.:	3
ZADANIE	BUDOWA KANALIZACJI SANITARNEJ W LUBIESZOWIE - ROBOTY UZUPEŁNIĄCE PRZEJŚCIE POD UL. BIERAWSKĄ DROGA NR 425	SKALA:	1:100
PRZEDMIOT RYS.	SCHEMAT PRZEWIERTU POD UL. BIERAWSKĄ	LOKALIZACJA	LUBIESZÓW, GMINA BIERAWA
INWESTOR	GMINA BIERAWA 47-240 BIERAWA, UL. WOJSKA POLSKIEGO 12	STADIUM DOK.	PROJEKT WYKONAWCZY
PROJEKTOWAŁ	mgr inż. Józef Wesołowski nr up. : 337/94/OP, 48/95/OP	SPRAWDZIŁ	mgr inż. Mariusz Wesołowski nr up. : OP/L0032/POOS/03
DATA OPRACOWANIA	marzec 2018		