RODZAJ NAWIERZCHNI	gruntowa - pobocze drogi	PRZEWIERT STEROWANY L=70m wg rys. nr 12	gruntowa-pobocze drogi	PRZEWIERT STEROWANY L=82m wg rys. nr 13
SPOSÓB ZABEZPIECZENIA WYKOPU	pełne wypraskami lub ściankami rozporowymi		pełne wypraskami lub ściankami rozporowymi	
WYMIARY WYKOPU	Wykop pionowy o szerokości b=1.0m		Wykop pionowy o szerokości b=1.0m	
SPOSÓB WYKONANIA WYKOPU	mechanicznie-90% ręcznie-10%, na odkład 100% urobku		mechanicznie-90% ręcznie-10%, na odkład 100% urobku	
ODWODNIENIE WYKOPU	igłofiltrami w rozstawie co 0,90m		igłofiltrami w rozstawie co 0,90m	
PODBUDOWA	grunt rodzimy		grunt rodzimy	

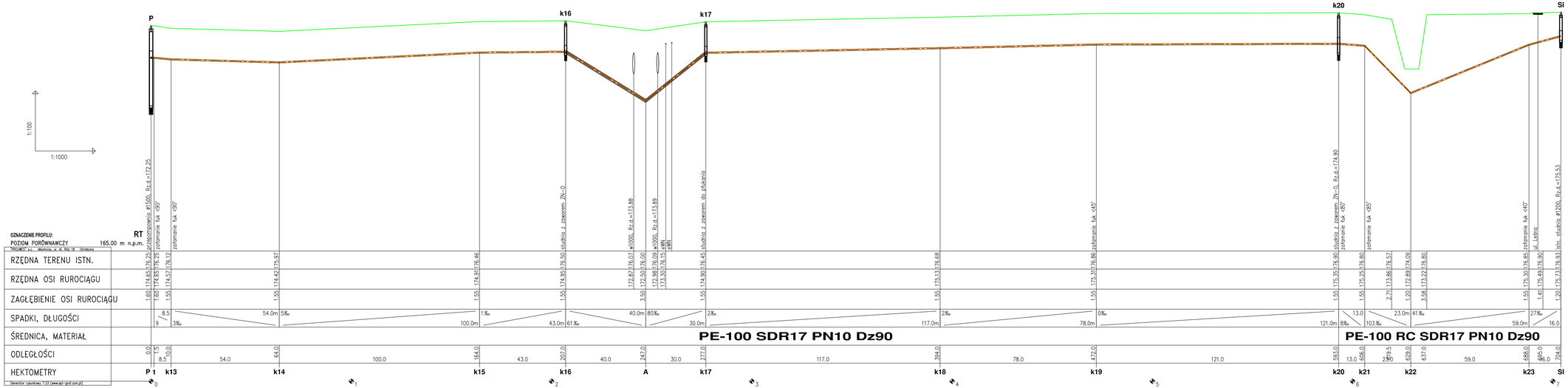

WĘZEŁ k16, k20

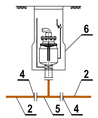

WĘZEŁ Si

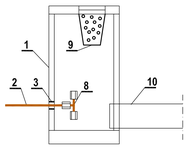

WĘZEŁ k17

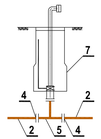

OZNACZENIA

1 - istn. studnia betonowa DN1000
2 - proj. rurociąg. PE-100 SDR17 PN10 Dz90
3 - przejście szczelne dla rur PE-100 SDR17 PN10 Dz90
4 - kołnierz specjalny DN80 PN10 do rur z PE Dz90 zabezpieczony przed przesunięciem np Jafar nr kat. 9144, Hawle nr kat. 0400
5 - trójnik prostopadły kołnierzowy DN80 z odejściem DN80 PN10 np Jafar nr kat. 9203, Hawle nr kat. 0510
6 - prefabrykowana studnia z zaworem napowietrzajaco-odpowietrzającym DN80 np Jafar nr kat. 7090
7 - prefabrykowana studnia z zestawem płuczaco-czyszczącym DN80 np Jafar nr kat. 7091
8 - kształtka zaciskowo-akrecana-trójnik do rur PE Dz90
9 - antyodorowy filtr podwłazowy np Ecol-unikon typ EFM-600/570/C
10 - istniejący rurociąg PVC Dz200

PROJWES	"PROJWES" s.c. PROJEKTOWANIE I USŁUGI W IŻYNIERII ŚRODOWISKA mgr inż. JÓZEF WESOŁOWSKI, mgr inż. MARIUSZ WESOŁOWSKI 46-073 Mechnica, ul. Al. Róż 18 tel.-fax 77 44-04-864 projwes@o2.pl	
ZADANIE	PRZEDŁUŻENIE SIECI KANALIZACJI SANITARNEJ W UL. POLNEJ W STARYM KOŹLU	Nr rys. 11
PRZEDMIOT RYS.	RUROCIAG TŁOCZNY - PROFIL PODŁUŻNY	
LOKALIZACJA	STARE KOŹLE, UL. POLNA GMINA BIERAWA	SKALA:
INWESTOR	GMINA BIERAWA 47-240 BIERAWA, UL. WOJSKA POLSKIEGO 12	1: 100 1000
STADIUM DOK.	PROJEKT WYKONAWCZY	
PROJEKTOWAŁ	mgr inż Józef Wesołowski nr up. : 3370/4/OP, 48/95/OP	podpis:
SPRAWDZIŁ	mgr inż Mariusz Wesołowski nr up. : OPL/0032/POOS/03	podpis:
DATA OPRACOWANIA	lipiec 2017	