










OZNACZENIA

-  GRANICA DZIAŁKI
-  PROJ.OGRANICZNIE JEZDNI KRAWĘŻNIKIEM 15X22 wyniesiony +3cm
-  PROJ.OGRANICZNIE JEZDNI KRAWĘŻNIKIEM 15X22 WTOPIONY +0cm
-  KRAWĘDZ ZJAZDU (PROJ.OBRZEŻE BET 8X30X100)
-  PROJ.NAWIERZCHNIA ZJAZDÓW Z KOSTKI BET GR.8CM - KOLOR GRAFIT
-  NAWIERZCHNIA JEZDNI Z KOSTKI BET.GR.8CM - KOLOR SZARY
-  ZIELEŃ - TRAWA
-  proj.umocnienie skarpy kratką trawnikową z tworzywa sztucznego 50x50x5cm. Otwory płyty wypełnione humusem i obsiane trawą. Zamocowanie kraty szpilkami w ilości 4sztuki na kratę
-  istniejąca ścieżka rowerowa

PROJ.KOLEKTOR Z PP lite KD 300 o SN16kn/m2

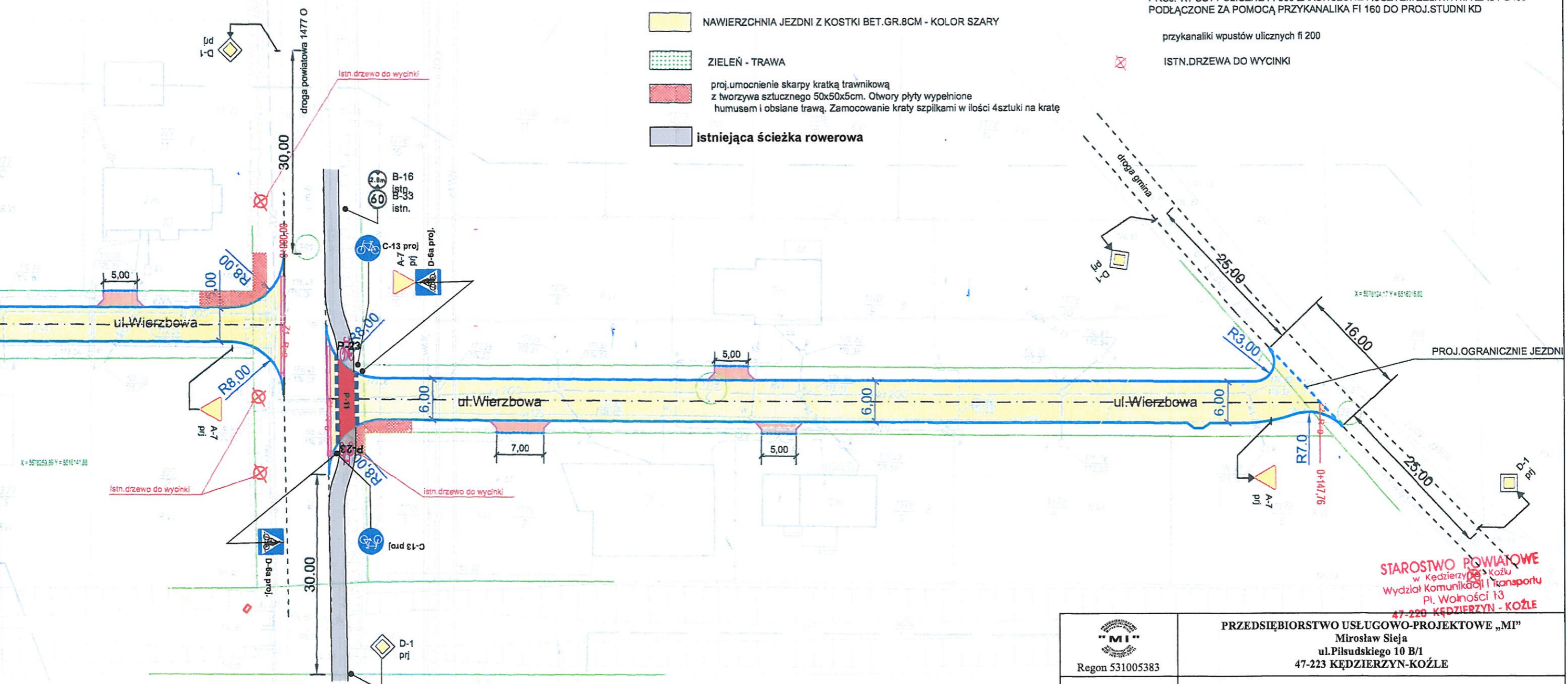
PROJ.ŚCIEK LINIOWY WZDŁUŻ WŁĄCZENIA

PROJ. STUDNIE REWIZYJNE FI 1000 typu BS z USZCZŁKĄ ZWIĘCZENIE WŁAZ ŻELIWNY KLASY D400

PROJ. WPUSTY ULICZNE FI 500 ZAKOŃCZONE RUSZTEM ŻELIWNYM KLASY D400 PODŁĄCZONE ZA POMOCĄ PRZYKANALIKA FI 160 DO PROJ.STUDNI KD



przykanaliki wpustów ulicznych fi 200

ISTN.DRZEWA DO WYCINKI



Legenda:

-  B-33 istn.  istniejące znaki pionowe
-  D-6a proj.  projektowane znaki pionowe
-  P-11 projektowane znaki poziome

 Regon 531005383	PRZEDSIĘBIORSTWO USŁUGOWO-PROJEKTOWE „MI” Mirosław Sieja ul. Piłsudskiego 10 B/1 47-223 KĘDZIERZYN-KOŹLE		
	OBIEKT	DROGA GMINNA ULICA WIERZBOWA W STARYM KOŹLU	
umowa nr Opracował	imię i nazwisko mgr inż. Mirosław Sieja	nr uprawnień 29/95/Op	podpis 
TEMAT	PRZEBUDOWA DROGI GMINNEJ ULICY WIERZBOWEJ W STARYM KOŹLU		SKALA 1:500
TEMAT RYSUNKU	stała organizacja ruchu		sierpień 2019r.
INWESTOR	Gmina Bierawa ul. Wojska Polskiego 12 47-240 BIERAWA		Rysunek nr 1