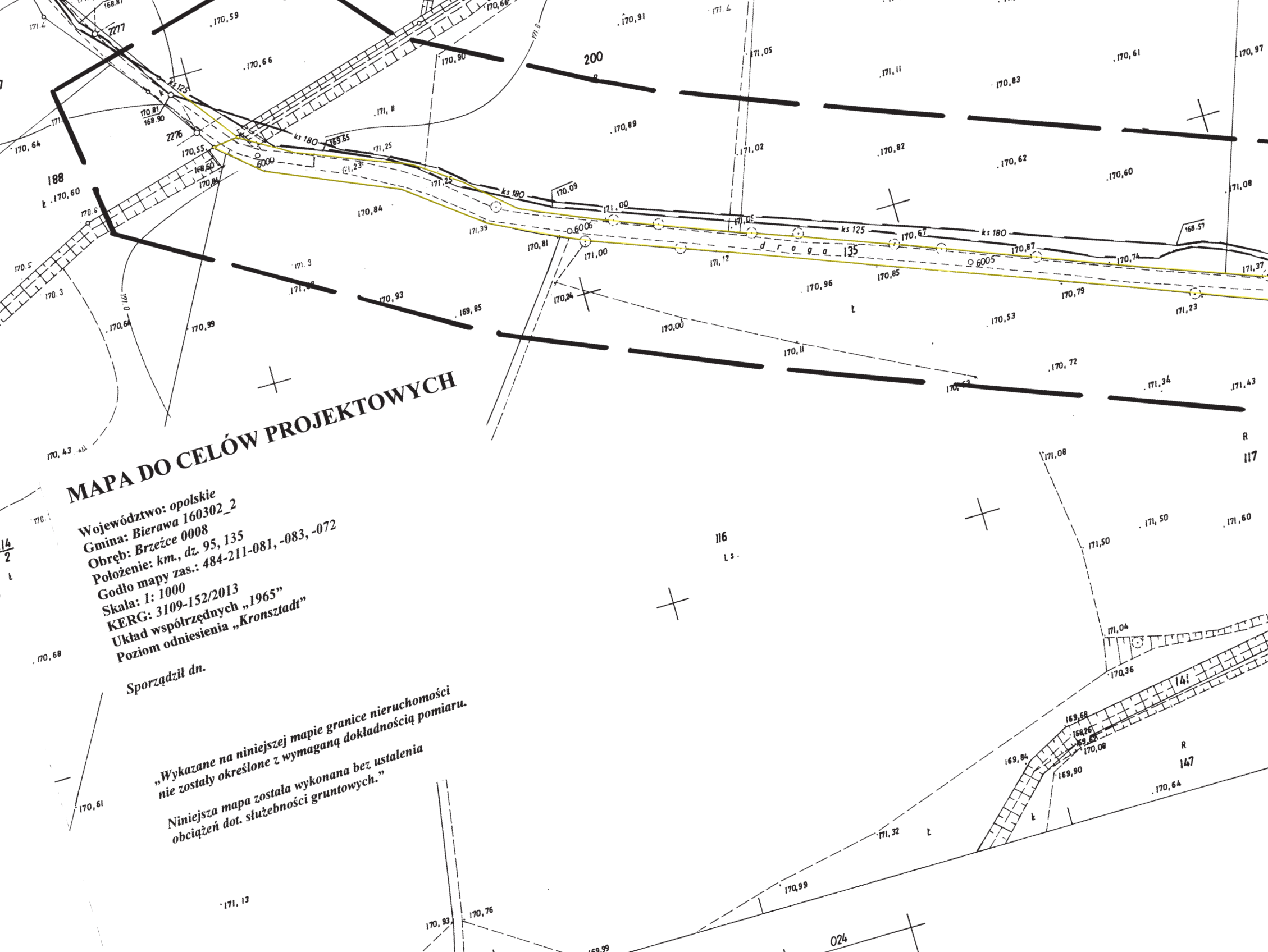
200
188
d r o g a 135
116
117
147
141
024
ks 180
ks 125
6009
6006
6005

MAPA DO CELÓW PROJEKTOWYCH

Województwo: *opolskie*
Gmina: *Bierawa 160302_2*
Obręb: *Brzeżce 0008*
Położenie: *km., dz.* **95, 135**
Godło mapy zas.: 484-211-081, -083, -072
Skala: 1: 1000
KERG: 3109-152/2013
Układ współrzędnych „1965”
Poziom odniesienia ***„Kronsztadt”***

Sporządził dn.

„Wykazane na niniejszej mapie granice nieruchomości nie zostały określone z wymaganą dokładnością pomiaru.

Niniejsza mapa została wykonana bez ustalenia obciążeń dot. służebności gruntowych.”

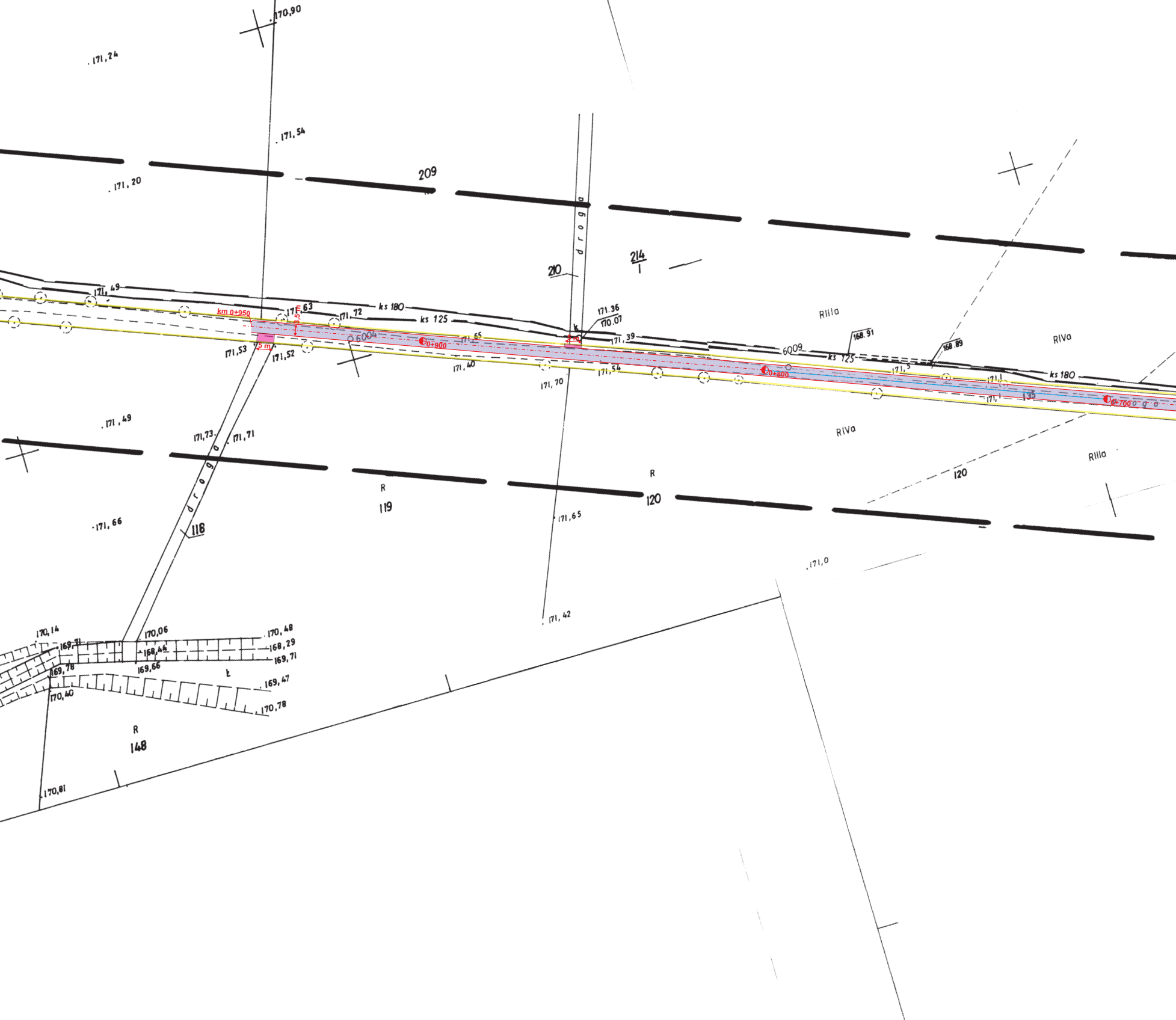
170,90
171,24
171,54
171,20
209
droga
210
214
1
171,49
km 0+950
3,5 m
171,63
171,72
ks 180
ks 125
5 m
171.36
170.07
171,53
171,52
6004
0+900
171,65
171,40
171,70
171,54
171,39
RIIIa
6009
168.91
ks 125
168.89
RIVa
0+800
171,5
171,1
ks 180
135
0+700
droga
171,49
171,73
171,71
RIVa
RIIIa
droga
R
119
R
120
120
118
171,66
171,65
171,0
171,42
170,14
169,71
170,06
168,44
170,48
168,29
169,71
169,78
169,66
ł
169,47
170,40
170,78
R
148
170,81

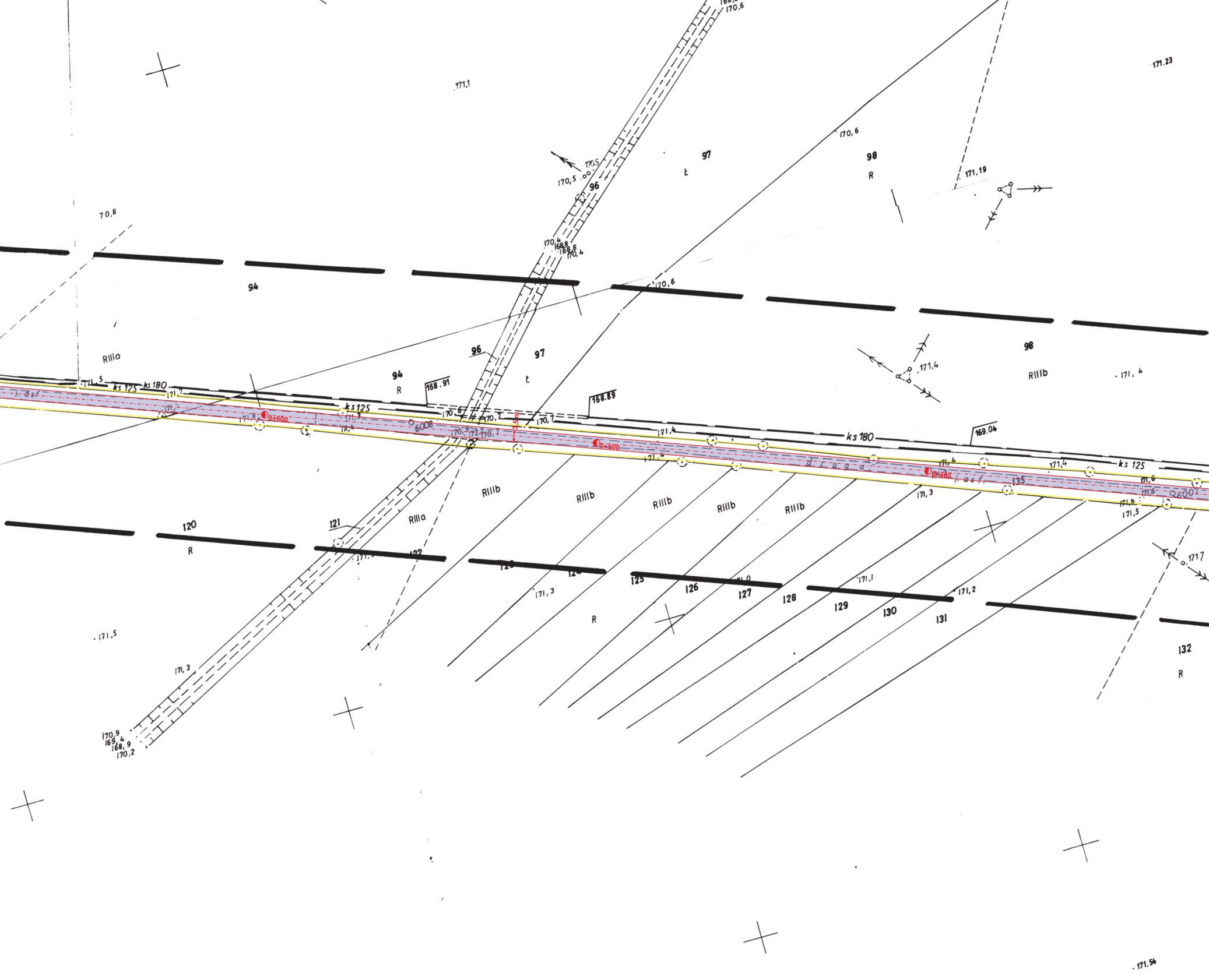
171.23
171,1
170,6
97
98
R
Ł
170,5
96
171,19
70,8
94
96
97
94
R
168.91
168.89
RIIIa
ks 125
ks 180
ks 125
0+600
6008
170,6
170,7
3,5m
0+500
169.04
ks 180
171,4
droga
0+400
j. asf.
135
ks 125
171,4
171,6
171,3
171,5
RIIIb
RIIIb
RIIIb
RIIIb
RIIIb
RIIIa
98
RIIIb
171,4
120
R
121
122
125
126
127
128
129
130
131
132
R
R
171,3
171,1
171,2
1717
171,5
171,3
170,9
169,4
168,9
170,2
171.54

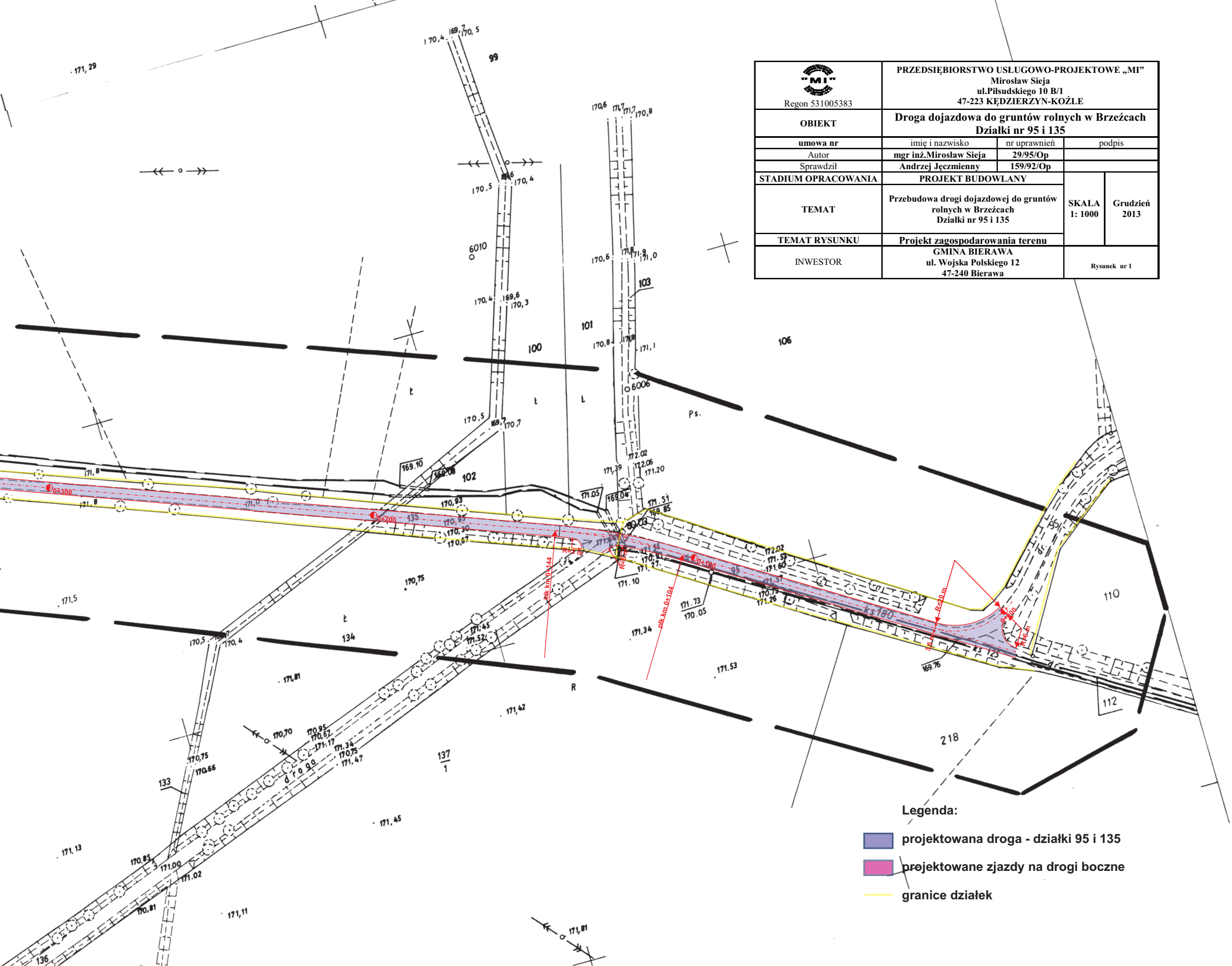
99
100
101
102
103
106
110
112
133
134
135
136
137
1
218
95
Ps.
Ł
R
droga
dr.
6010
6006
171,29
170,4
169,7
170,5
170,6
171,7
170,8
170,4
170,5
170,3
169,6
170,7
171,8
171,9
171,0
171,1
169.10
169.08
171,05
169.04
171,39
172.02
172,06
171.20
171.51
169.85
170,93
170,30
170,67
170,75
171,5
170,5
171,81
171,45
171,52
171.34
171.10
171.73
170.05
171.53
172.02
171.57
171.60
170.79
171.26
169.76
171,42
171,45
171.13
170,70
170,95
170,62
171.17
171.34
170,75
171.47
170,75
170,66
170.85
171.00
171.02
170.81
171,11
171,81
0+300
0+200
0+100
0+200
plk km 0+144
plk km 0+104
R=3 m
R=6 m
R=20 m
R=6 m
3,5 m
ks 180
ks 125

Regon 531005383	**PRZEDSIĘBIORSTWO USŁUGOWO-PROJEKTOWE „MI”** **Mirosław Sieja** **ul.Piłsudskiego 10 B/1** **47-223 KĘDZIERZYN-KOŹLE**		
OBIEKT	**Droga dojazdowa do gruntów rolnych w Brzeźcach** **Działki nr 95 i 135**		
umowa nr	imię i nazwisko	nr uprawnień	podpis
Autor	**mgr inż.Mirosław Sieja**	**29/95/Op**	
Sprawdził	**Andrzej Jęczmienny**	**159/92/Op**	
STADIUM OPRACOWANIA	**PROJEKT BUDOWLANY**	**SKALA** **1: 1000**	**Grudzień** **2013**
TEMAT	**Przebudowa drogi dojazdowej do gruntów rolnych w Brzeźcach** **Działki nr 95 i 135**		
TEMAT RYSUNKU	**Projekt zagospodarowania terenu**		
INWESTOR	**GMINA BIERAWA** **ul. Wojska Polskiego 12** **47-240 Bierawa**	**Rysunek nr 1**	

Legenda:

🟪 projektowana droga - działki 95 i 135

🟥 projektowane zjazdy na drogi boczne

— granice działek