









Mapa dokumentacyjna

skala 1:25 000

Objaśnienia:

-  projektowany otwór awaryjny nr R
-  studnia eksploatowana ujęcia wiejskiego Korzonek
-  studnia nieczynna do likwidacji
-  otwór studzienny ZA Kędzierzyn
-  otwór obserwacyjny ZA Kędzierzyn
-  przekrój hydrogeologiczny (patrz tekst. str. 6)
-  granice struktury rynnowej
-  naturalny kierunek spływu wód podziemnych głębokiego poziomu wodonośnego rynny