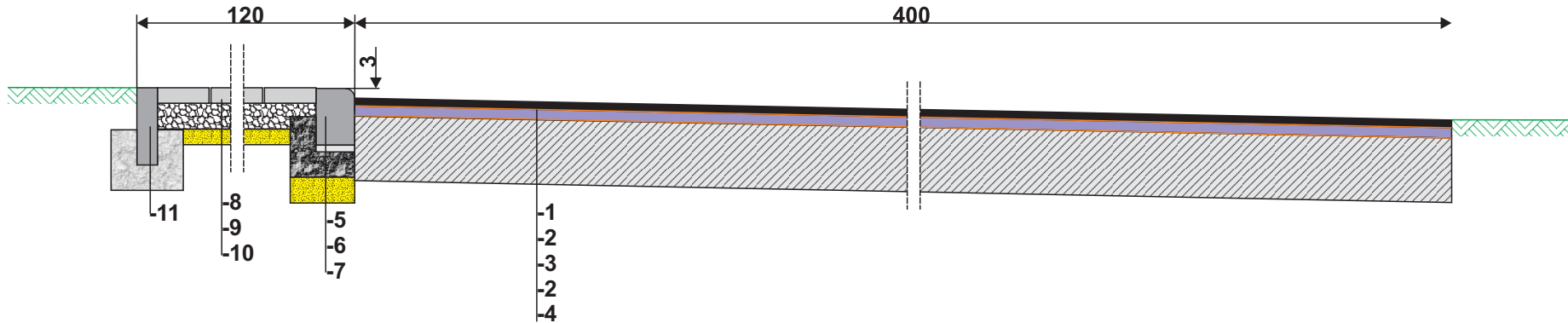
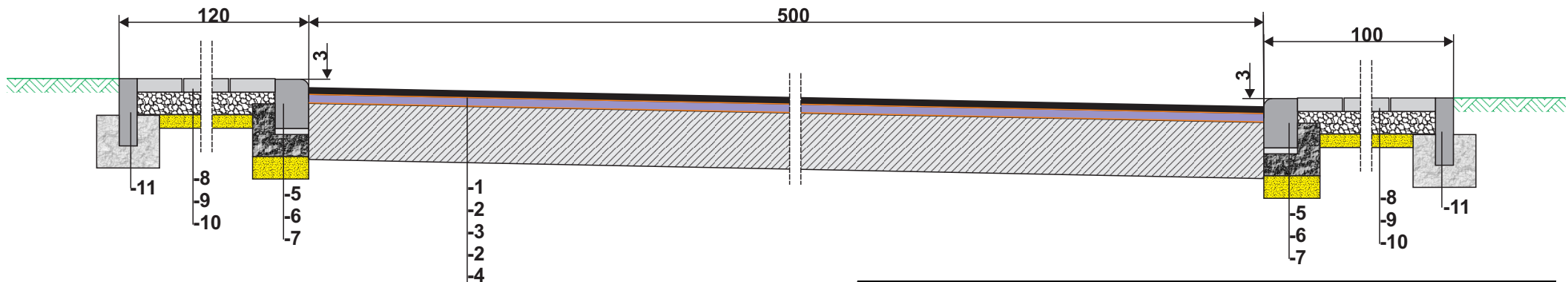


## PRZEKRÓJ A-A




## PRZEKRÓJ B-B



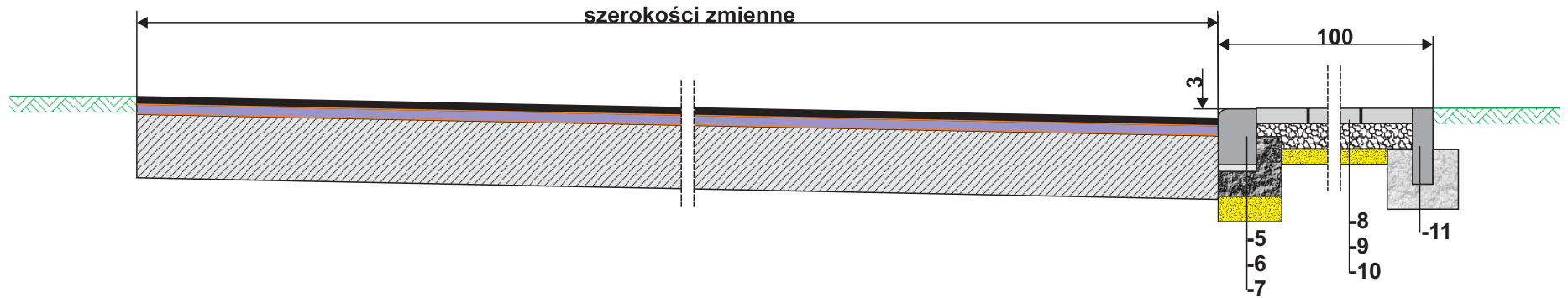
- 1 warstwa ścieralna z mieszanki asfaltowo-grysowej AC 11 S grubości 3 cm
- 2 skropienie międzywarstwowe emulsją asfaltową w ilości 0,5 km/m<sup>2</sup>
- 3 warstwa wiążąca z mieszanki asfaltowo-grysowej AC 11 S grubości 4 cm
- 4 istniejąca konstrukcja jezdni po frezowaniu
- 5 krawężnik betonowy 15x22 najazdowy na podsypce cementowo-piaskowej
- 6 ława betonowa z oporem beton C16/20
- 7 warstwa odcinająca z piasku grubości 10 cm
- 8 betonowa kostka brukowa grubości 6 cm
- 9 podbudowa z kruszywa łamanego 0/31,5 grubości 10 cm
- 10 warstwa odcinająca z piasku grubości 6 cm
- 11 obrzeże betonowe 8x30 osadzone w podsypce cementowo-piaskowej

### UWAGA.

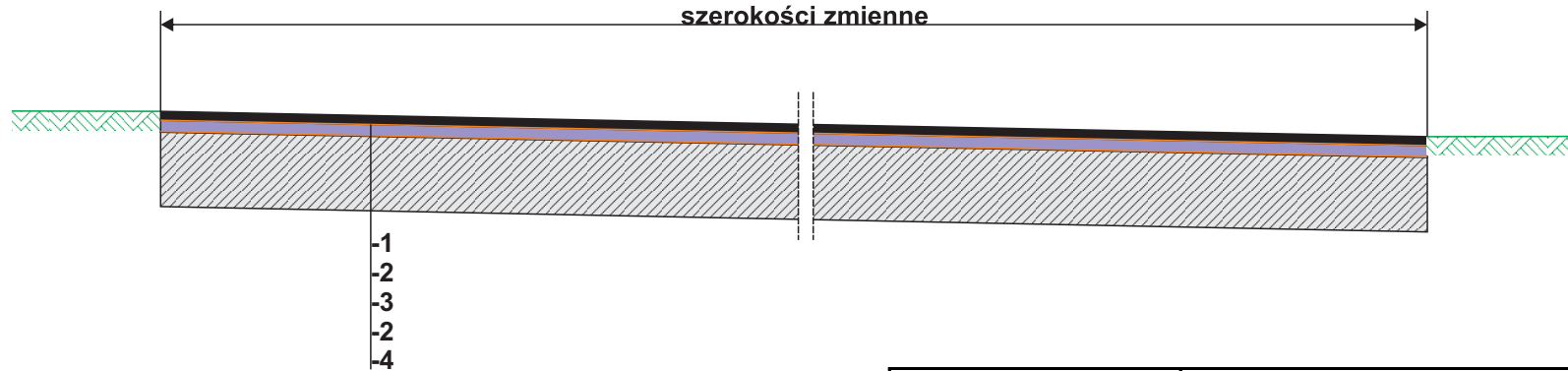
spadki poprzeczne dostosować do ukształtowania terenu

 Regon 531005383	PRZEDSIĘBIORSTWO USŁUGOWO-PROJEKTOWE „MI” Mirosław Sieja ul. Piłsudskiego 10 B/1 47-223 KĘDZIERZYN-KOŹŁE		
	<b>OBIEKT</b> Droga gminna ul. Wodna w Dziergowicach		
<b>umowa nr</b>	imię i nazwisko	nr uprawnień	podpis
Autor	mgr inż. Mirosław Sieja	29/95/Op	
Sprawdził	Andrzej Jęczyński	159/92/Op	
<b>TEMAT</b>	PRZEBUDOWA ULICY WODNEJ W DZIERGOWICACH W CELU PORAWY BEZPIECZEŃSTWA I PODNIESIENIA PARAMETRÓW UŻYTKOWYCH		Skala 1:25 20 września 2013 r.
<b>TEMAT RYSUNKU</b>	Przekroje poprzeczne		
<b>INWESTOR</b>	GMINA BIERAWA ul. Wojska Polskiego 12 47-240 Bierawa		Rysunek nr 2

## PRZEKRÓJ C-C




## PRZEKRÓJ D-D



- 1 warstwa ścieralna z mieszanki asfaltowo-grysowej AC 11 S grubości 3 cm
- 2 skropienie międzywarstwowe emulsją asfaltową w ilości 0,5 km/m<sup>2</sup>
- 3 warstwa wiążąca z mieszanki asfaltowo-grysowej AC 11 S grubości 4 cm
- 4 istniejąca konstrukcja jezdni po frezowaniu
- 5 krawężnik betonowy 15x22 najazdowy na podsypce cementowo-piaskowej
- 6 ława betonowa z oporem beton C16/20
- 7 warstwa odcinająca z piasku grubości 10 cm
- 8 betonowa kostka brukowa grubości 6 cm
- 9 podbudowa z kruszywa łamanego 0/31,5 grubości 10 cm
- 10 warstwa odcinająca z piasku grubości 6 cm
- 11 obrzeże betonowe 8x30 osadzone w podsypce cementowo-piaskowej

### UWAGA.

spadki poprzeczne dostosować do ukształtowania terenu

 Regon 531005383	PRZEDSIĘBIORSTWO USŁUGOWO-PROJEKTOWE „MI” Mirosław Sieja ul. Piłsudskiego 10 B/1 47-223 KĘDZIERZYN-KOŹLE		
	<b>OBIEKT</b> Droga gminna ul. Wodna w Dziergowicach		
<b>umowa nr</b>	imię i nazwisko	nr uprawnień	podpis
Autor	mgr inż. Mirosław Sieja	29/95/Op	
Sprawdził	Andrzej Jęczyński	159/92/Op	
<b>TEMAT</b>	PRZEBUDOWA ULICY WODNEJ W DZIERGOWICACH W CELU PORAWY BEZPIECZEŃSTWA I PODNIESIENIA PARAMETRÓW UŻYTKOWYCH		Skala 1:25
<b>TEMAT RYSUNKU</b>	Przekroje poprzeczne		20 września 2013 r.
<b>INWESTOR</b>	GMINA BIERAWA ul. Wojska Polskiego 12 47-240 Bierawa		Rysunek nr 3